PLAN DE DIVISION

Département de la Seine-Maritime

PETIT CAUX

«Guilmécourt»

Propriété de la Commune

Cadastrée Section A n°467

LOT 1	A n°467p715	617 m² (Superficie mesurée)	
LOT 2	A n°467p716	712 m² (Superficie mesurée)	
LOT 3	A n°467p717	643 m² (Superficie mesurée)	
LOT 4	A n°467p718	617 m² (Superficie mesurée)	
LOT 5	A n°467p719	712 m² (Superficie mesurée)	
LOT 6	A n°467p720	673 m² (Superficie mesurée)	
LOT 7	A n°467p721	613 m² (Superficie mesurée)	
LOT 8	A n°467p722	625 m² (Superficie mesurée)	
LOT 9	A n°467p723	635 m² (Superficie mesurée)	
LOT 10	A n°467p724	495 m² (Superficie mesurée)	
LOT 11	A n°467p725	757 m² (Superficie mesurée)	
LOT 12	A n°467p726	881 m² (Superficie mesurée)	
LOT 13	A n°467p727	757 m² (Superficie mesurée)	
LOT 14	A n°467p728	850 m² (Superficie mesurée)	
LOT 15	A n°467p729	785 m² (Superficie mesurée)	
LOT 16	A n°467p730	798 m² (Superficie mesurée)	
LOT 17	A n°467p731	687 m² (Superficie mesurée)	
LOT 18	A n°467p732	700 m² (Superficie mesurée)	
LOT 19	A n°467p738	2370 m² (Superficie mesurée)	
LOT 20	A n°467p734	46a 04ca (Contenance cadastrale)	
LOT 21	A n°467p733	25 m² (Superficie mesurée)	
LOT 23	A n°467p735	95 m² (Superficie mesurée)	
LOT 24	A n°467p736	832 m² (Superficie mesurée)	
LOT 25	A n°467p737	7a 14ca (Contenance cadastrale)	

Dressé le : 19.12.2024
Borné le : 19.12.2024
Mis à jour le : 01.04.2025

Dossier: E23056

Euclyd
Géomètres-Experts
33 Rue Charles Morin
76260 EU Cedex
Tél : 02.35.86.34.71
eu@euclyd.fr
www.euclyd.fr

PLAN DE SITUATION

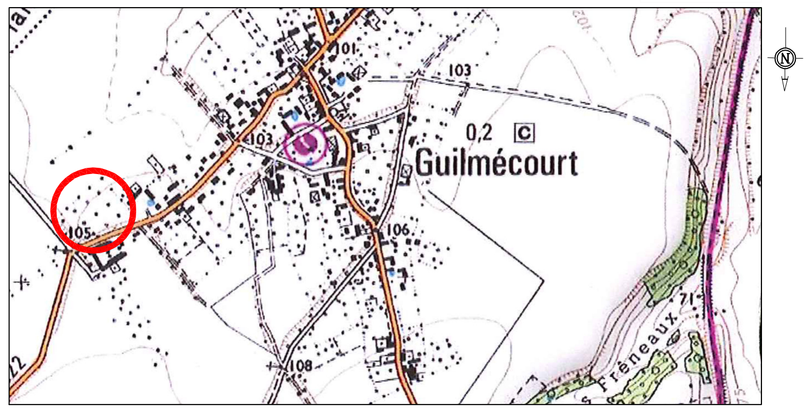

PLAN D'ENSEMBLE
Echelle : 1/2000
Extrait cadastral

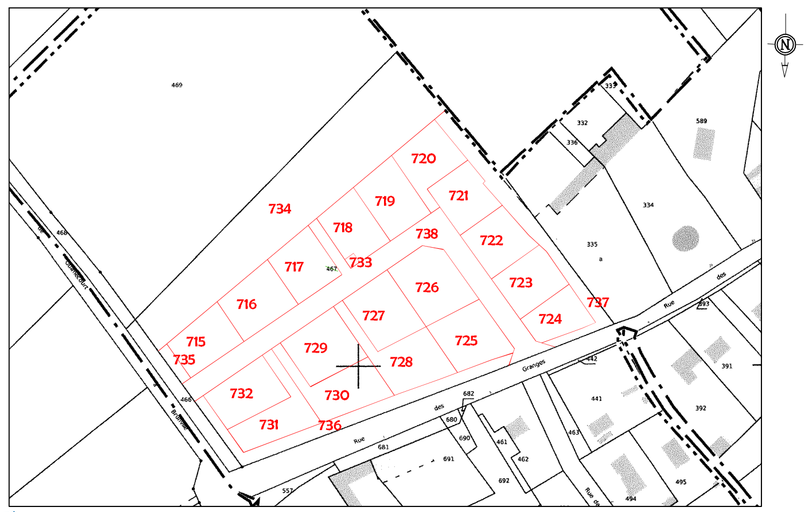

Euclyd
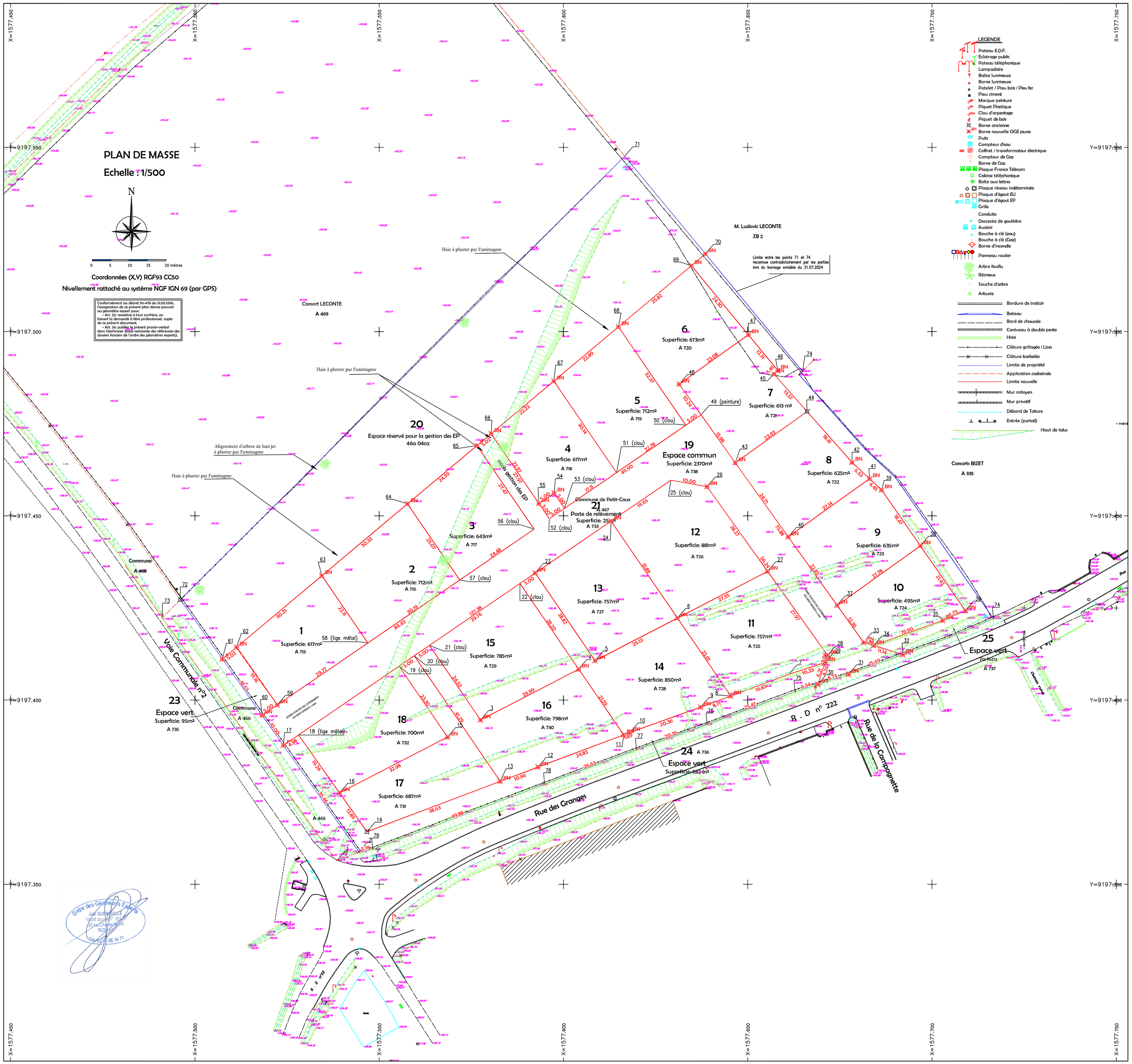
Dossier: E23056